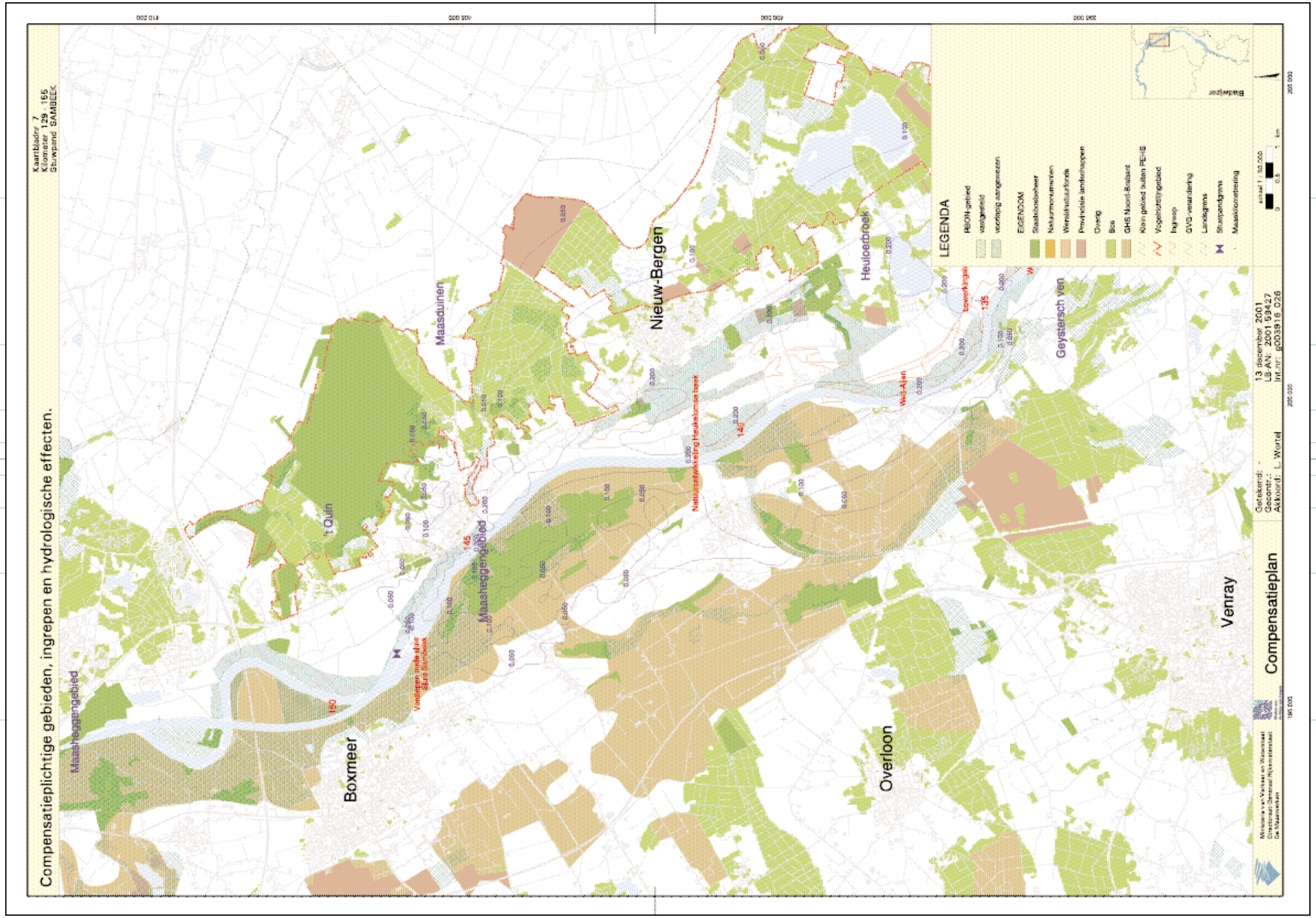
Compensatieplichtige gebieden, ingrepen en hydrologische effecten.
Kaartbladnr 7
Kilometer 129 - 155
Stuwpand SAMBEEK
Maasheggengebied
Boxmeer
t Quin
Maasduinen
Nieuw-Bergen
Heuloerbroek
Maasheggengebied
Overloon
Geysterscheven
Venray
Vaste stuw
Vaste stuw
Vaste stuw
Natuurontwikkeling Heukelomse beek
Natuurontwikkeling
Wel-Aan
Voedingen zuite stuw
Stuw Sambeek
150
145
140
135
LEGENDA
RIBON-gebied
vastgesteld
voorlopig aangewezen
EIGENDOM
Staatsbosbeheer
Natuurmonumenten
Wereldnatuurfonds
Provinciale landschappen
Overig
Bos
GHS Noord-Brabant
Klein gebied buiten PEHS
Vogelrichtlijngebied
Ingraap
GVG-verandering
Landsgrens
Stuwpandgrens
Maaskilometrering
Bladwijzer
schaal 1 : 50.000
0 0,5 1 km
Ministerie van Verkeer en Waterstaat
Directoraat-Generaal Rijkswaterstaat
De Waalsprong
Compensatieplan
Getekend: -
Gecontr.: -
Akkoord: L. Worrel
13 december 2001
LB AN: 2001 59427
Int. nr: g0039 16 026
190 000
195 000
200 000
205 000
410 000
405 000
420 000
425 000

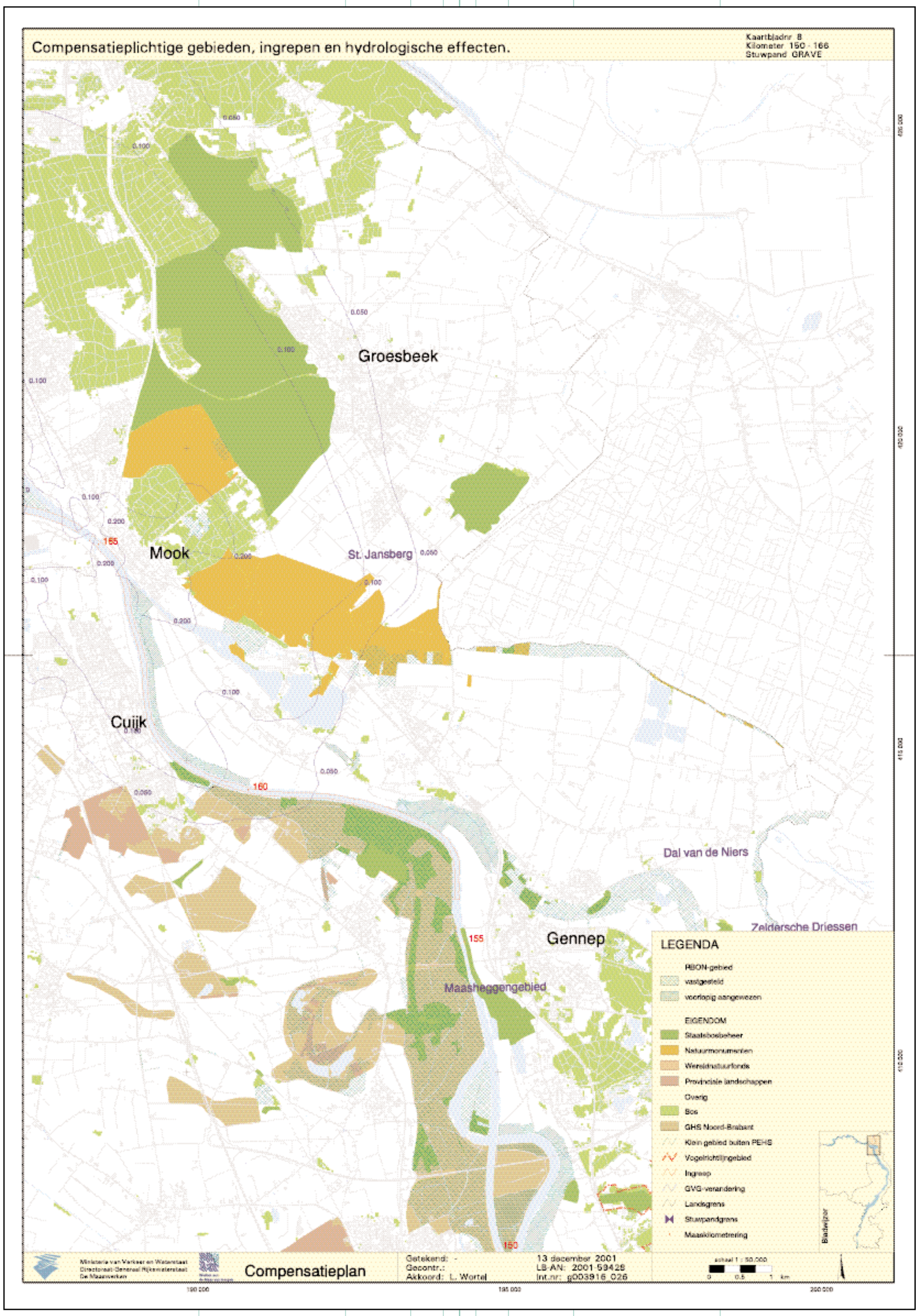
Compensatieplichtige gebieden, ingrepen en hydrologische effecten.
Kaartbladnr 8
Kilometer 150 - 166
Stuwpand GRAVE
Groesbeek
Mook
St. Jansberg
Cuijk
Gennep
Dal van de Niers
Zeldersche Driessen
Maasheggengebied
155
160
150
LEGENDA
RBON-gebied
vastgesteld
voorlopig aangewezen
EIGENDOM
Staatsbosbeheer
Natuurmonumenten
Wereldnatuurfonds
Provinciale landschappen
Overig
Bos
GHS Noord-Brabant
Klein gebied buiten PEHS
Vogelrichtlijngebied
Ingreep
GVG-verandering
Landsgrens
Stuwpandgrens
Maaskilometrering
Bladwijzer
Ministerie van Verkeer en Waterstaat
Directoraat-Generaal Rijkswaterstaat
De Maatwerken
Compensatieplan
Getekend: -
Gecontr.:
Akkoord: L. Wortel
13 december 2001
LB-AN: 2001-59428
Int.nr: g003916 026
schaal 1 : 50.000
0 0.5 1 km
190 000
195 000
200 000
420 000
415 000
410 000

Compensatieplichtige gebieden, ingrepen en hydrologische effecten.
Kaartbladnr 9
Kilometer 163 - 180
Stuwpand GRAVE
NIJMEGEN
Beuningen
Weurt
Malden
Overasseltsche en Hatertsche vennen
Heumen
Woezik
Wijchen
Loonsche uiterwaarden
Gravé
LEGENDA
RIBON-gebied
vastgesteld
voorlopig aangewezen
EIGENDOM
Staatsbosbeheer
Natuurmonumenten
Wereldnatuurfonds
Provinciale landschappen
Overig
Bos
GHS Noord-Brabant
Klein gebied buiten PEHS
Vogelrichtlijngebied
Ingreep
GVG-verandering
Landsgrens
Stuwpandgrens
Maaskilometrering
Bladwijzer
13 december 2001
LB AN: 2001 59429
Int. nr: g0039 16 026
Getekend:
Gecontr.:
Akkoord: L. Wortel
Compensatieplan
Ministerie van Verkeer en Waterstaat
Directoraat-Generaal Rijkswaterstaat
De Maasnetwerken

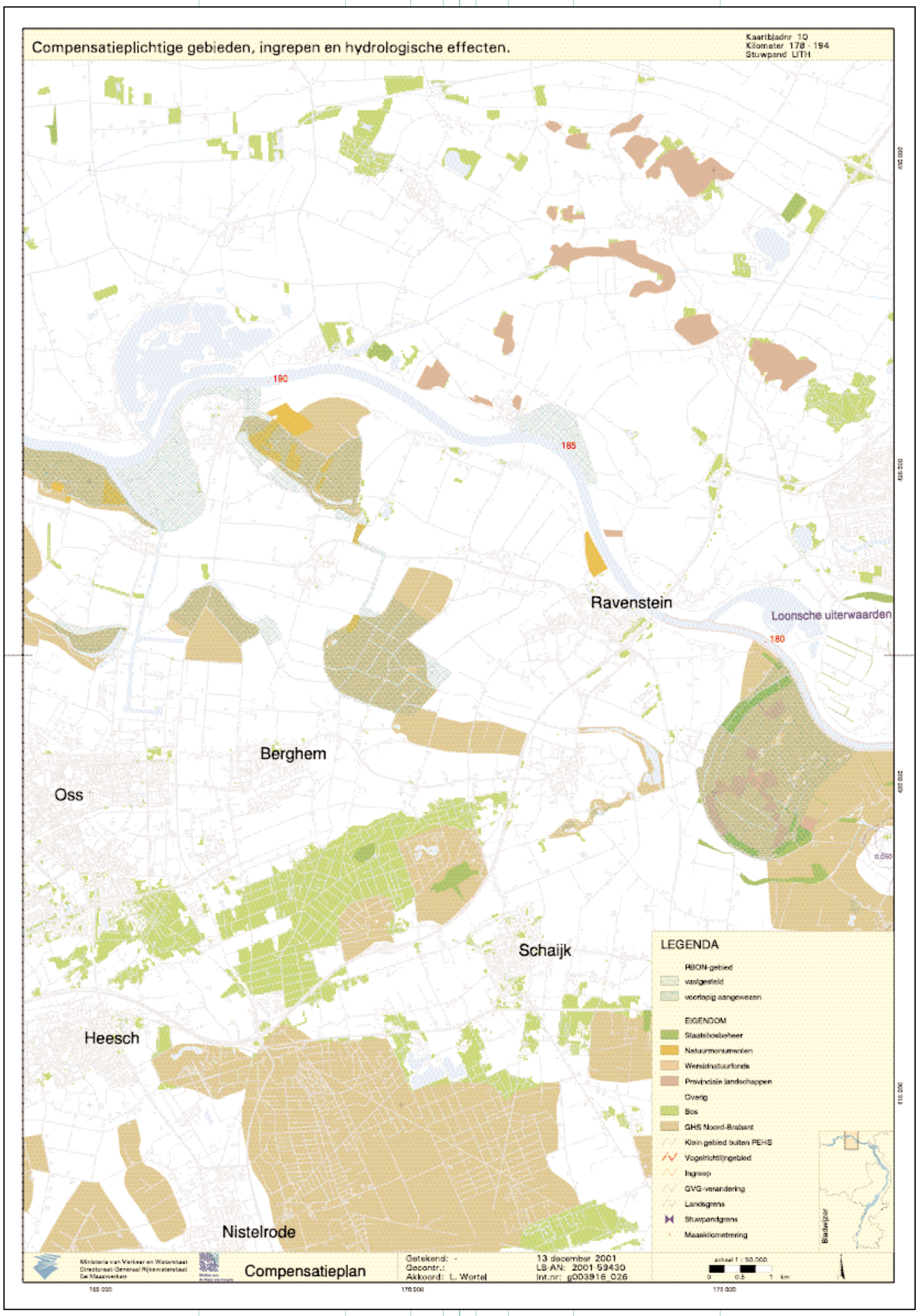
Compensatieplichtige gebieden, ingrepen en hydrologische effecten.
Kaartbladnr. 10
Kilometer 178 - 194
Stuwpand UTH
190
185
180
Ravenstein
Loonsche uiterwaarden
Berghem
Oss
Schaijk
Heesch
Nistelrode
LEGENDA
RBON-gebied
vastgesteld
voorlopig aangewezen
EIGENDOM
Staatsbosbeheer
Natuurmonumenten
Wereldnatuurfonds
Provinciale landschappen
Overig
Bos
GHS Noord-Brabant
Klein gebied buiten PEHS
Vogelrichtlijngebied
Ingreep
GVG-verandering
Landsgrens
Stuwpandgrens
Maaskilometrering
Bladwijzer
Ministerie van Verkeer en Waterstaat
Directoraat-Generaal Rijkswaterstaat
De Maatwerken
Compensatieplan
Getekend: -
Gecontr.:
Akkoord: L. Wortel
13 december 2001
LB-AN: 2001-59430
Int.nr: g003916_026
schaal 1 : 50.000
0 0.5 1 km
165 000
170 000
175 000
420 000
415 000

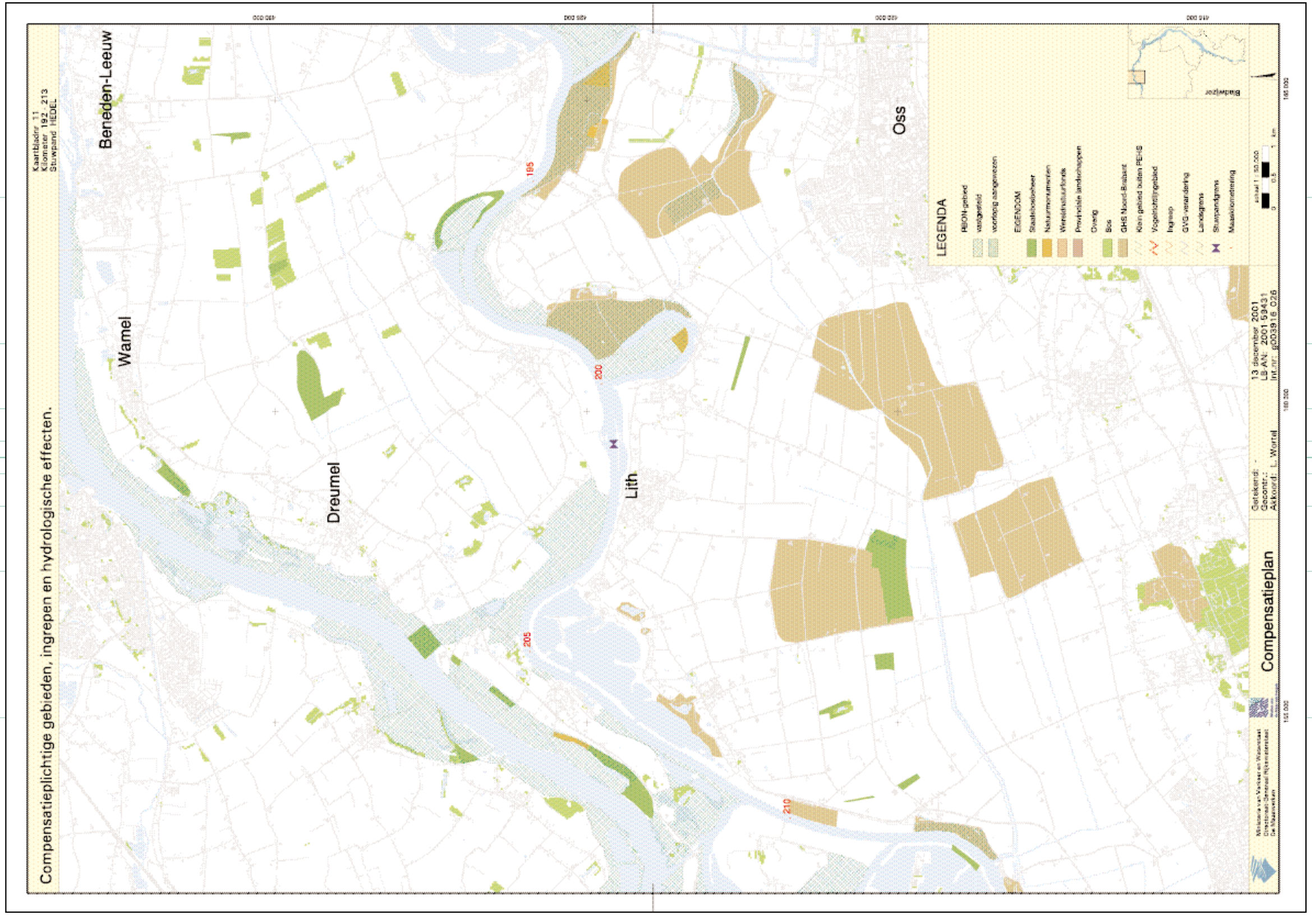
Compensatieplichtige gebieden, ingrepen en hydrologische effecten.
Kaartbladnr 11
Kilometer 192 - 213
Stuwpand HEDEL
Beneden-Leeuw
Wamel
Dreumel
Lith
Oss
195
200
205
210
LEGENDA
RIBON-gebied
vastgesteld
voorlopig aangewezen
EIGENDOM
Staatsbosbeheer
Natuurmonumenten
Wereldnatuurfondsen
Provinciale landschappen
Overig
Bos
GHS Noord-Brabant
Klein gebied buiten PEHS
Vogelrichtlijngebied
Ingreep
GVG-verandering
Landsgrens
Stuwpandgrens
Meetkilometrering
Situatie
schaal 1 : 50.000
0 0.5 1 km
13 december 2001
LB AN: 2001 59431
Int. nr: g0039 16 026
Getekend: -
Gecontr.: -
Akkoord: L. Worrell
Compensatieplan
Ministerie van Verkeer en Waterstaat
Directoraat-Generaal Rijkswaterstaat
De Waalwerken

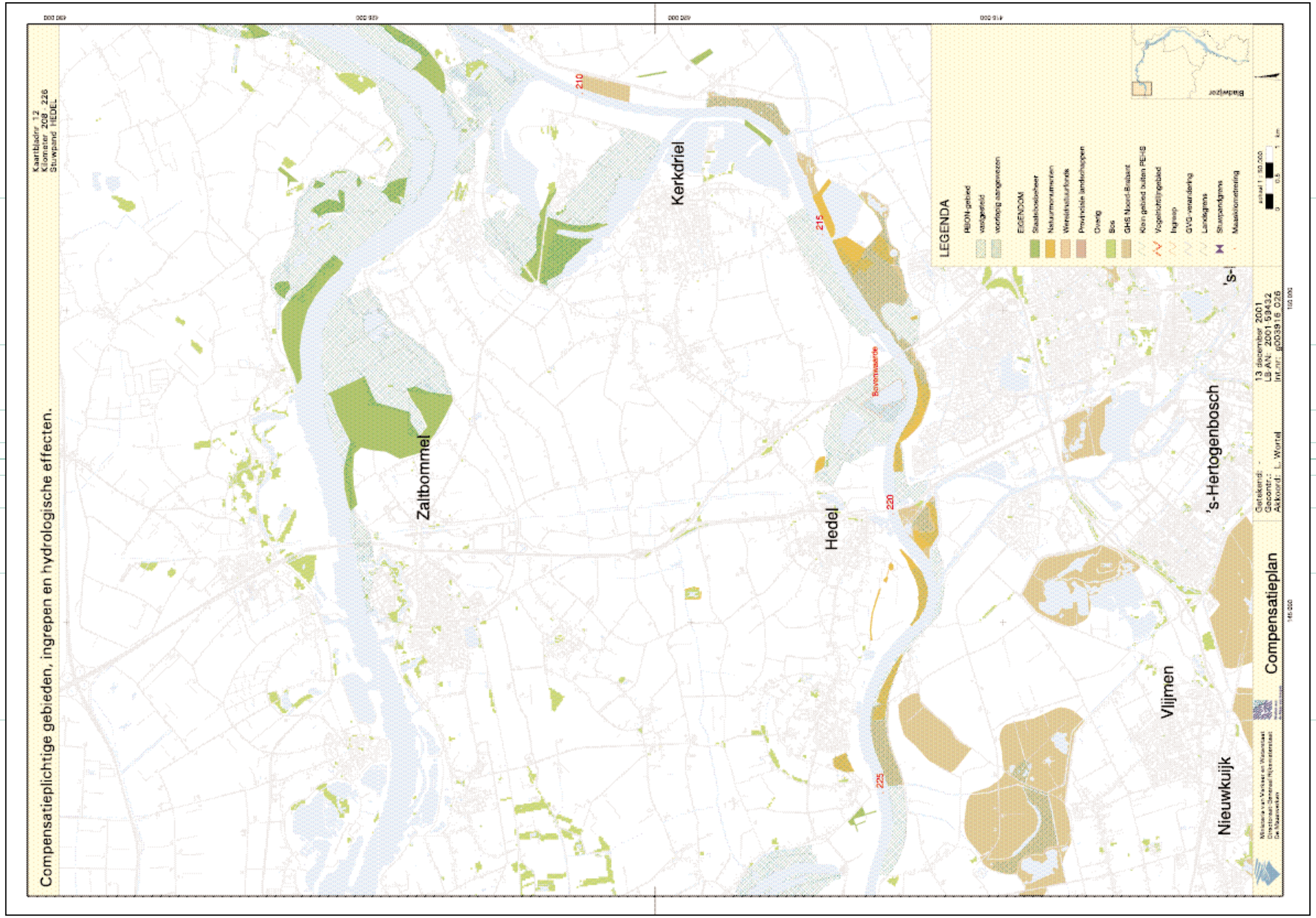
Compensatieplichtige gebieden, ingrepen en hydrologische effecten.
Kaartbladnr 12
Kilometer 208 - 226
Stuwpand HEDEL
Zaltbommel
Kerkdriel
Hedel
Vlijmen
Nieuwkuijk
's-Hertogenbosch
210
215
220
225
Bovenmaasroute
LEGENDA
RIBON-gebied
vastgesteld
voorlopig aangewezen
EIGENDOM
Staatsbosbeheer
Natuurmonumenten
Wereldnatuurfonds
Provinciale landschappen
Overig
Bos
GHS Noord-Brabant
Klein gebied buiten PEHS
Vogelrichtlijngebied
Ingraap
GVG-verandering
Landsgrens
Stuwpandgrens
Meetkilometrering
schaal 1 : 50.000
0 0,5 1 km
Buitenzicht
Ministerie van Verkeer en Waterstaat
Directoraat-Generaal Rijkswaterstaat
De Waalwerken
Compensatieplan
Getekend: -
Gecontr.: -
Akkoord: L. Worrel
13 december 2001
LB AN: 2001 59432
Int. nr: g0039 16 026
145-250