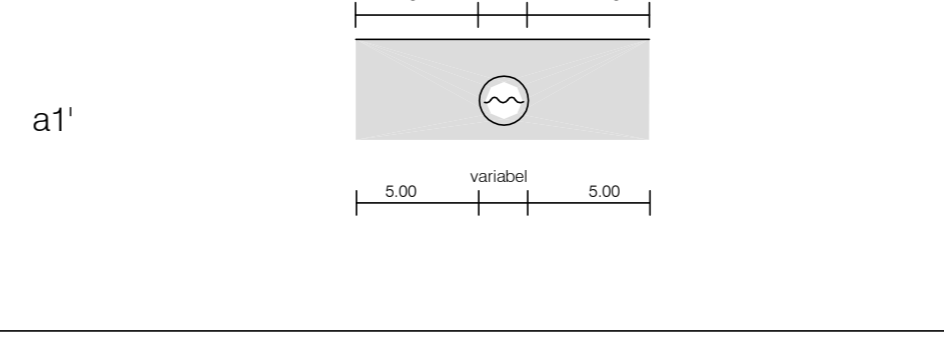
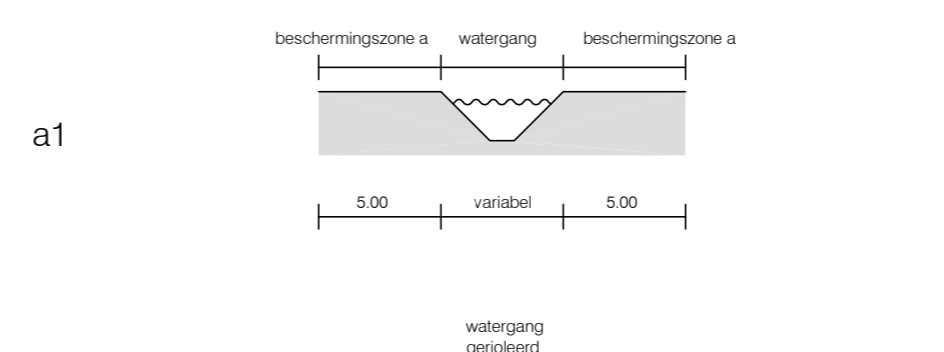
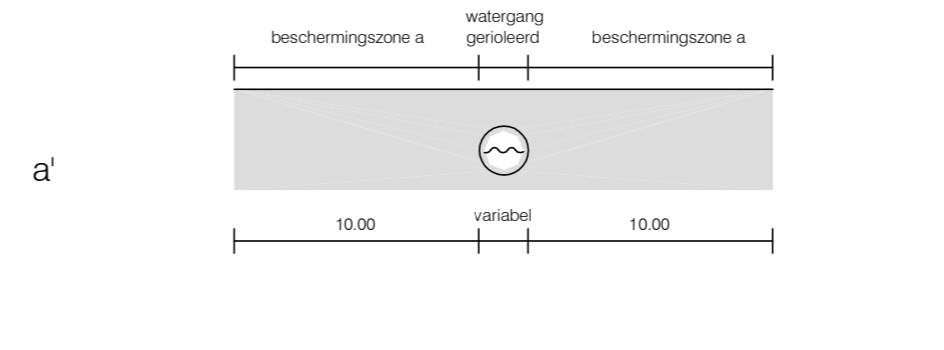
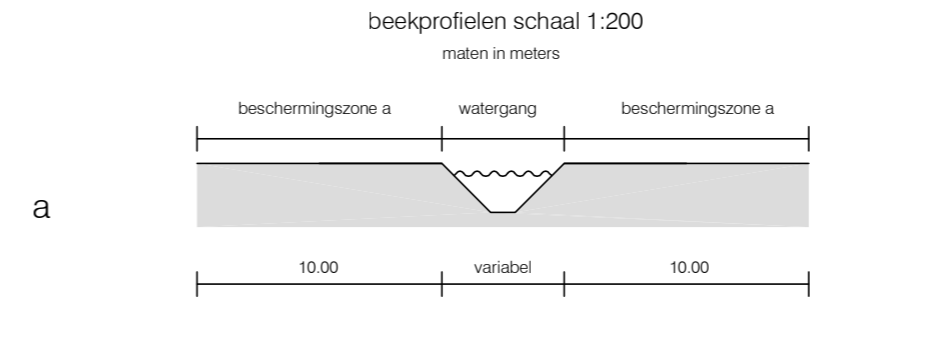
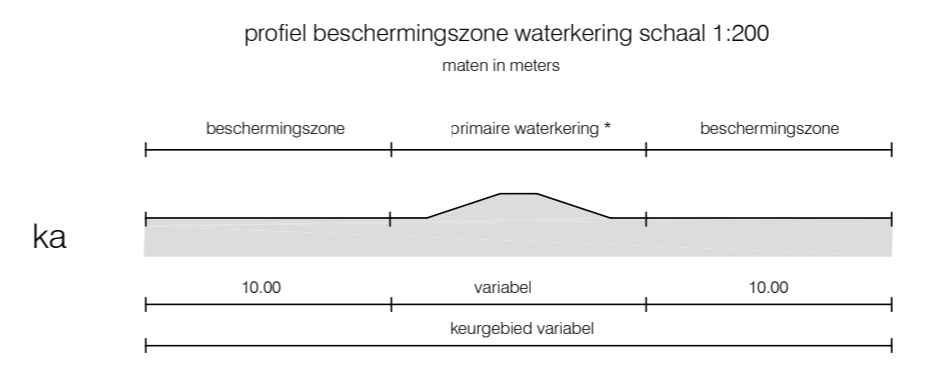
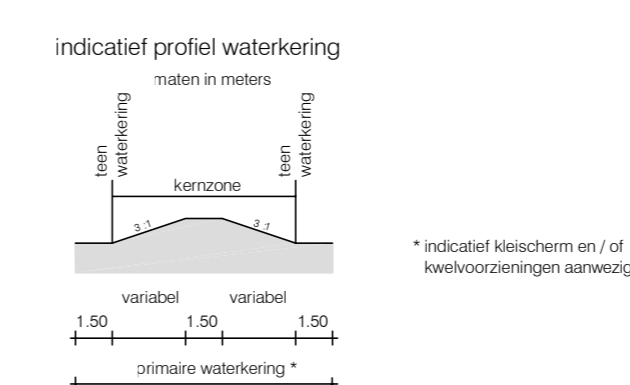
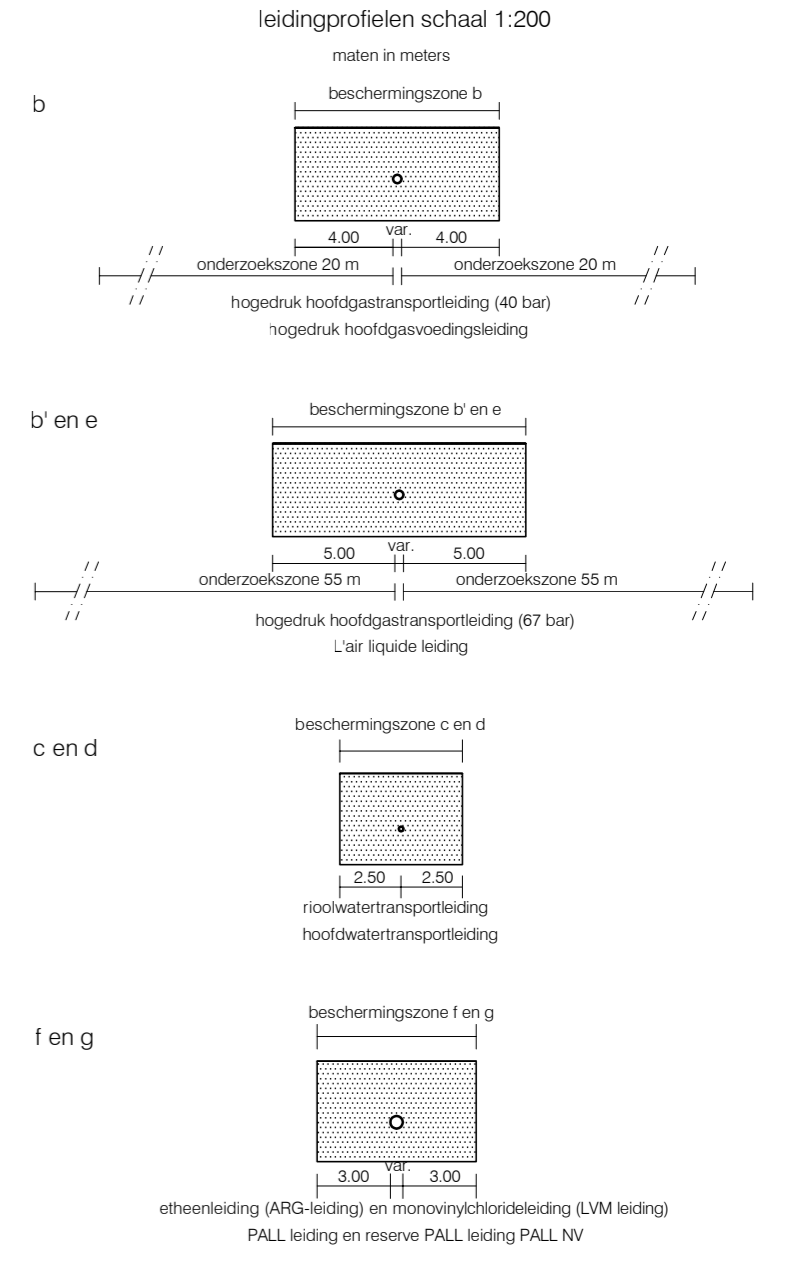
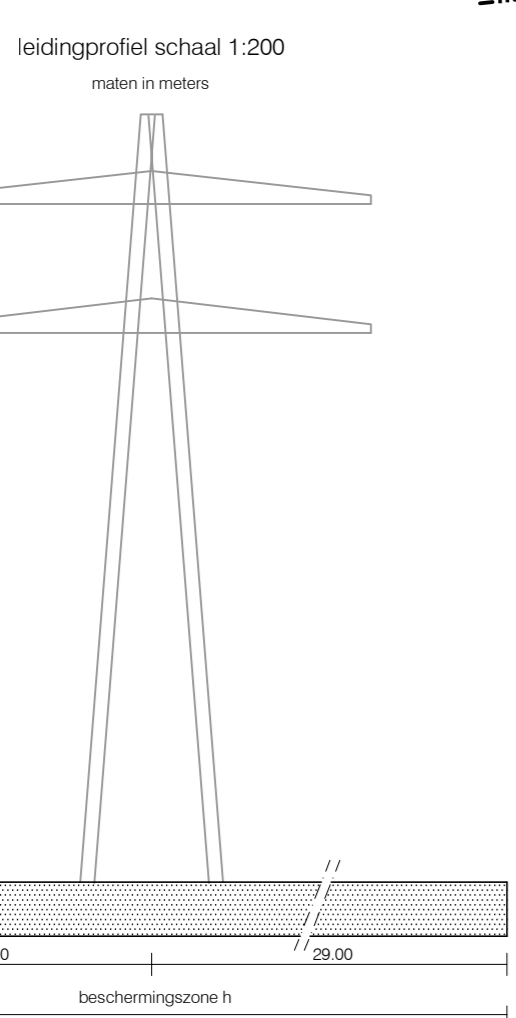




- dubbele bestemmingen**
- ✓ stroomvoerd rivierbed
 - ✓ waterlopend rivierbed (binnen / buiten de contouren)
 - waterwingsbed / putterveld
 - grondwaterbeschermingsgebied
 - ✓ beschermingszone a - watergang / gerindeerd
 - ✓ beschermingszone b - hogedruk hoofdgasleiding / hoofdgasvoedingleiding
 - ✓ beschermingszone c - rioolwatertransportleiding
 - ✓ beschermingszone d - hoofdwatertansportleiding
 - ✓ beschermingszone e - L'air liquide-leiding
 - ✓ beschermingszone f - etheenleiding (ARG-leiding) en monovinylolefinleiding (LVM-leiding)
 - ✓ beschermingszone g - PALL-leiding en reserve PALL-leiding
 - ✓ beschermingszone h - 150 kV hoogspanningslijn bovengronds
 - ✓ beschermingszone i - leidingstrook
 - ✓ beschermingszone waterkering
 - ✓ archeologische monumenten en terrein van oudheidkundige betekenis
 - wanderszone tevens ecologische verbindingzone

- aanduidingen**
- ✓ topografische indeling
 - ✓ bestaande bebouwing
 - ✓ plangrens
 - ✓ rijkgrens
 - ✓ gemeentegrens
 - ✓ beschermingsgrens
 - ✓ grondbeslag waterkering
 - ✓ watergang / gerindeerd
 - ✓ hogedruk gasleiding (GASUNE)
 - ✓ hogedruk gasleiding (ESSENT)
 - ✓ rioolwatertransportleiding WB
 - ✓ hoofdwatertansportleiding WML
 - ✓ L'air liquide-leiding (SABC)
 - ✓ etheenleiding (ARG-leiding) en monovinylolefinleiding (LVM-leiding)
 - ✓ PALL-leiding en reserve PALL-leiding (PALL NV)
 - ✓ 150 kV hoogspanningslijn bovengronds
 - ✓ leidingstrook (45m)
 - ✓ straatverbinding KPN
 - ✓ bebouwingsgrens verkeersdoelkennend A76
 - ✓ rooiloop vaarwegen
 - ✓ ontsluitingswegen verhard / ontsluiting verhard met geprojecteerd fietspad
 - ✓ autosnelweg A76
 - ✓ wegprofiel met aantal rijstroken (+) (rijliggend fietspad)
 - ✓ beekprofiel
 - ✓ waterloopprofiel
 - ✓ kadeprofiel
 - ✓ contour industrielaai bedrijfssterren Beathaven
 - ✓ contour industrielaai bedrijfssterren Boschpoort
 - ✓ contour industrielaai bedrijfssterren Boschveld
 - ✓ contour industrielaai bedrijfssterren Limroel
 - ✓ actieve 50 / 55dB(A) contour steerbeweijzoner
 - ✓ geuzencontour waterzuiveringsinstallatie Stein
 - ✓ Hinderkel vulpunt LPG (80m)
 - ✓ geuzencontour Waterschapsbedrijf Limburg (30 / 50m)
 - ✓ randbeslag waterkering
- ✓ dubbele bestemmingen en aanduidingen voorkomende op deze plankaart



Provincie Limburg /
Gemeente Stein (Noord)

bestemmingsplan
Grensmaas

plankaart A - bestemmingen
plankaart B - dubbele bestemmingen

ARCADIS
Part of a bigger picture

Indieningsnum	Gerelend	A. Sitas	Vastgesteld	28 juni 2006
Datum	09.09.1997	Gegekleurd		
Schaal	1:5000			
Projectleider	G. Wanders	Vestiging		Maastricht

24.07.1998	04.10.1998	18.12.2002
23.07.2003	03.08.2005	10.10.2005
28.01.2006	04.07.2006	

Projectnummer : X.110501.700821
Telefoonnummer : 00313321