



Rijkswaterstaat
Ministerie van Verkeer en Waterstaat



A4DS komt eraan!

Marktconsultatie,
23 maart 2010

Richard Jorissen



Cobouw

Tracébesluit A4 Midden-Delfland eerste test voor Crisiswet

De Telegraaf

Eurlings tekent besluit A4

fd.

Ontwerptractébesluit A4 Midden-Delfland



Hoera, Eurlings tekent voor A4 Delft-Schiedam



Tracé van A4 Midden-Delfland rond



'Aanleg A4 Midden-Delfland volgend jaar van start'

- Zuid-Holland blij met besluit A4
- Midden-Delfland



Eurlings: "Aanleg A4 Delft-Schiedam dichterbij dan ooit"

Trouw

Eurlings tekent tracébesluit A4

de Volkskrant

Tracé-besluit A4 Midden Delfland ondertekend



Handtekening onder besluit A4 Midden-Delfland



Inhoud presentatie

- Project A4DS
- Convenant Integrale Ontwikkeling Delft – Schiedam (IODS)
- OTB A4 Delft-Schiedam
 - Impressies inpassing
 - Natuurcompensatie en -mitigatie
- Proces en procedures



Project A4DS

- Doelstelling:
 - Bereikbaarheid tussen Den Haag en Rotterdam verbeteren
 - Leefbaarheid langs de A13 en de A20 verbeteren
 - Externe veiligheid verbeteren
 - Verkeersveiligheid op de A13 en A20 verbeteren
 - Bereikbaarheid en leefbaarheid regionale/lokale wegen verbeteren



NB.: Deze informatie ten behoeve van de marktconsultatie beschrijft de actuele situatie van 23 maart 2010 en is nog onder voorbehoud van definitieve invulling.



Waar staan we nu?

2004	Startnotitie en Inspraak
2004	Richtlijnen
2005 en 2007	Trajectnota/MER stap 1
Mei 2009	Trajectnota/MER stap 2
Mei 2009	Inspraak Tn/MER stap 1 en 2
3 September 2009	Standpunt ministers
18 Maart 2010	Ontwerp Tracébesluit (OTB)
Eind 2010	Tracébesluit (TB)
2011	Start realisatie



Integrale Ontwikkeling Delft-Schiedam (2006)

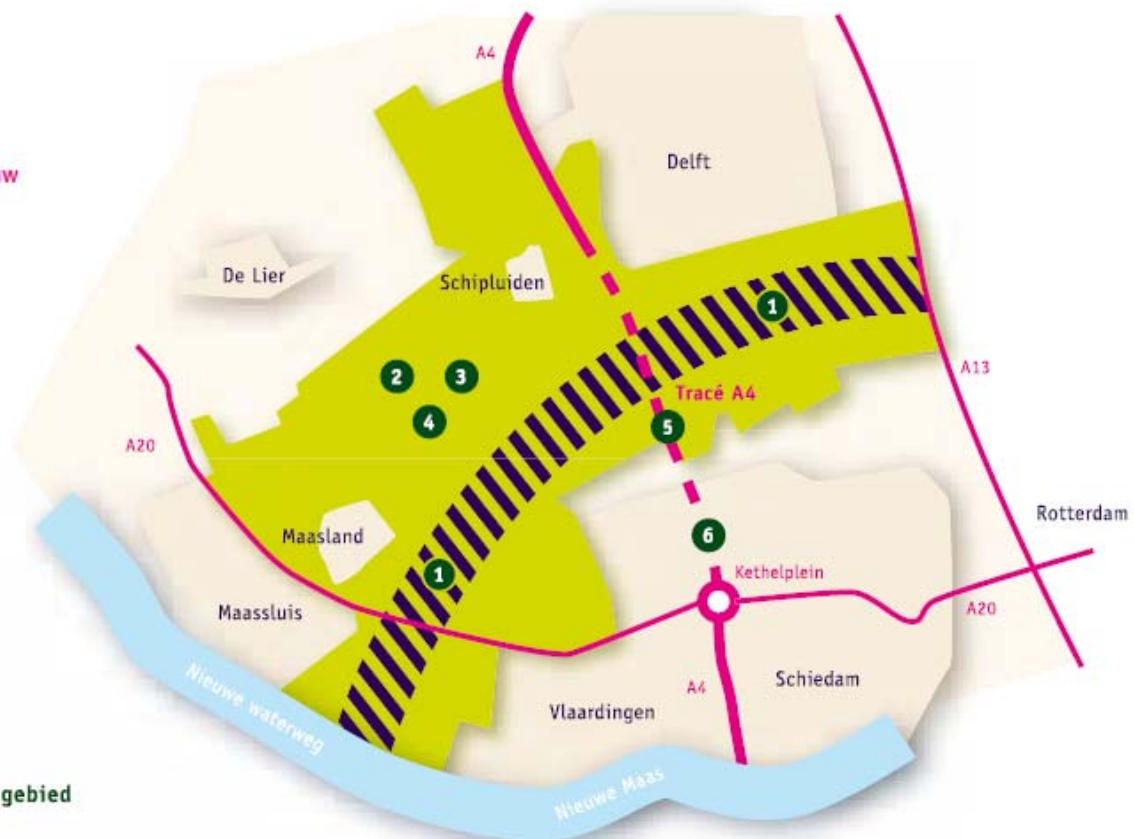
- Deelnemende partijen: Gemeenten, Provincie Zuid-Holland, VenW en belangenorganisaties
- Doel: kwaliteitsimpuls Midden-Delfland in samenhang met de aanleg van de A4





Integrale Ontwikkeling Delft-Schiedam (2006)

- 1 Groenblauw Lint
- 2 Saneren glastuinbouw
- 3 Recreatieve routestructuur
- 4 Groen ondernemen, een nieuwe landbouw
- 5 A4 Delft - Schiedam
- 6 Stedenbouwkundige inpassing Schiedam-Vlaardingen



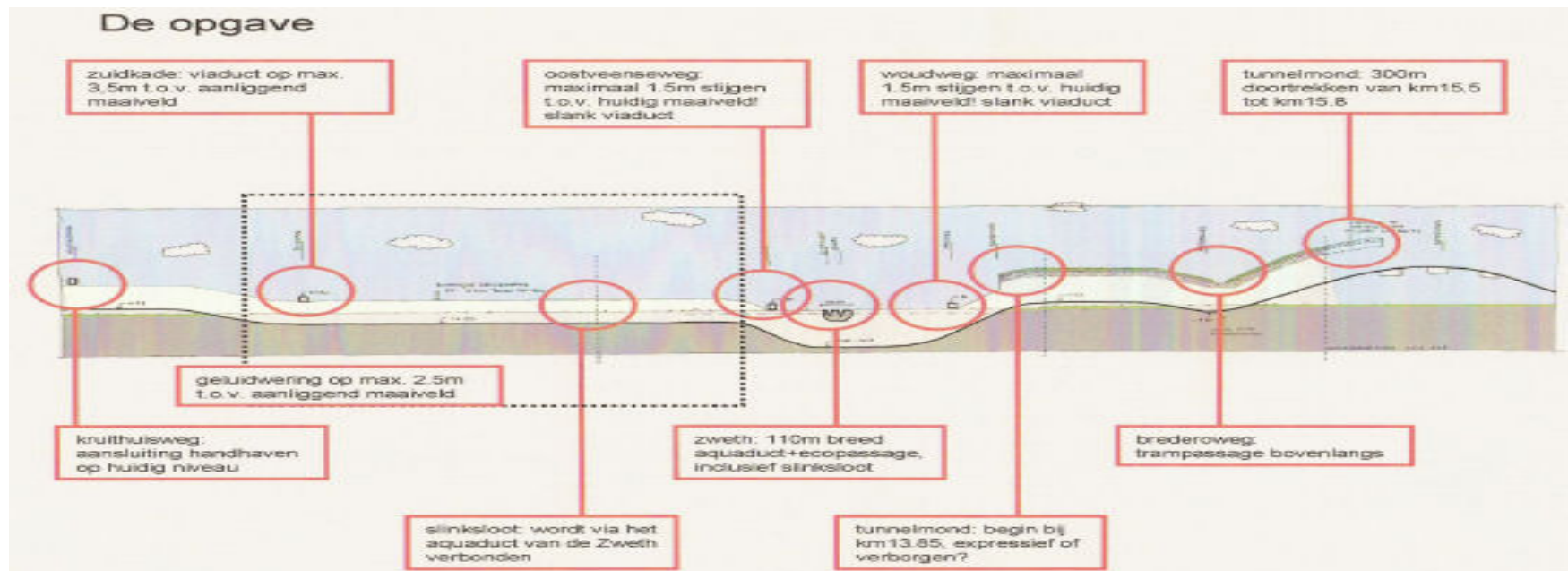
De punten 2 t/m 4 gelden voor het hele gebied

NB.: Deze informatie ten behoeve van de marktconsultatie beschrijft de actuele situatie van 23 maart 2010 en is nog onder voorbehoud van definitieve invulling.



Integrale Ontwikkeling Delft-Schiedam (2006)

- Tracé en inpassing zijn in het convenant 'vastgelegd'



NB.: Deze informatie ten behoeve van de marktconsultatie beschrijft de actuele situatie van 23 maart 2010 en is nog onder voorbehoud van definitieve invulling.



Impressie halfverdiepte A4 - Zuidkade



NB.: Deze informatie ten behoeve van de marktconsultatie beschrijft de actuele situatie van 23 maart 2010 en is nog onder voorbehoud van definitieve invulling.



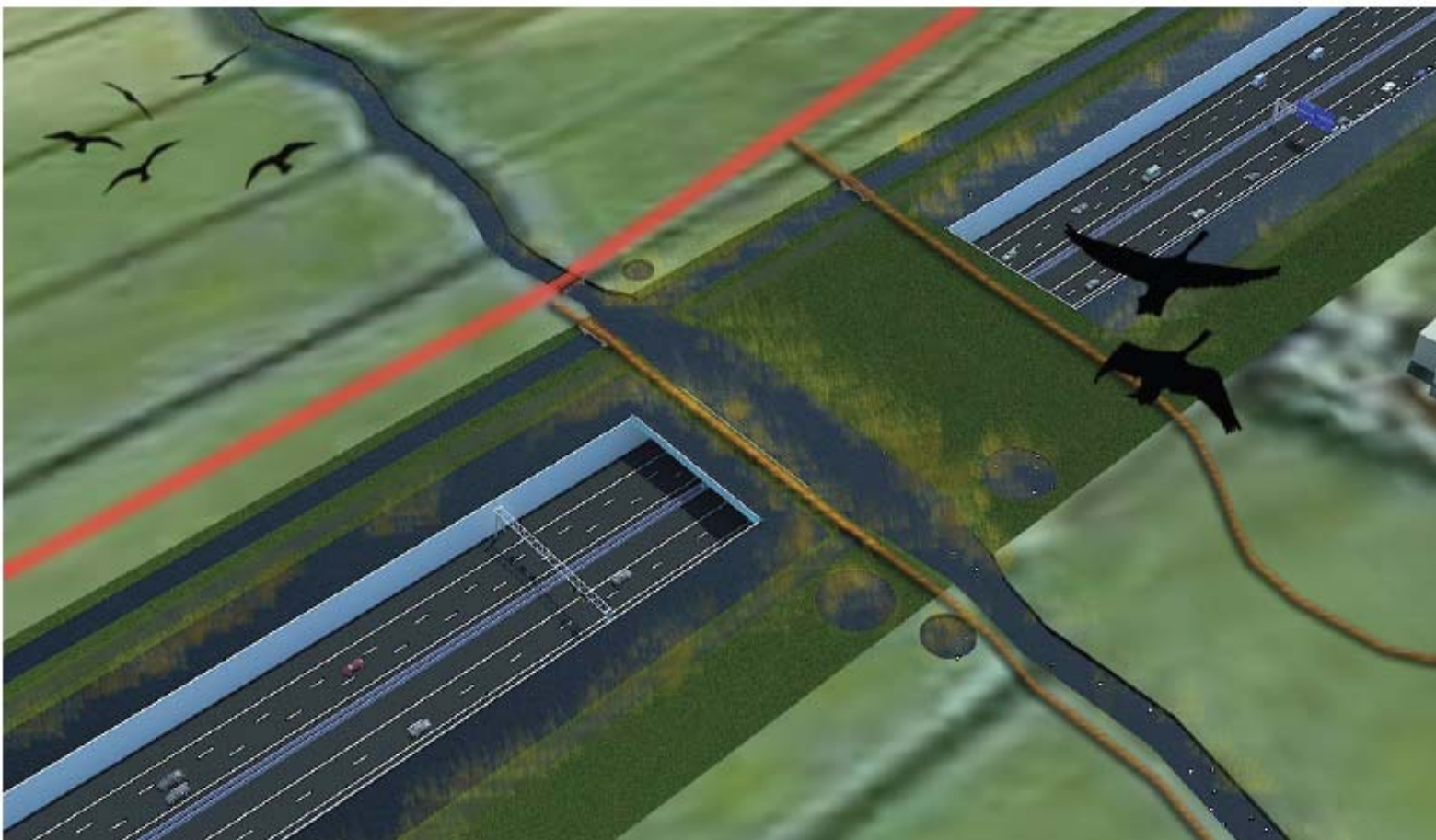
Impressie verdiepte A4 - Oostveenseweg



NB.: Deze informatie ten behoeve van de marktconsultatie beschrijft de actuele situatie van 23 maart 2010 en is nog onder voorbehoud van definitieve invulling.




Impressie aqua-/ecoduct



NB.: Deze informatie ten behoeve van de marktconsultatie beschrijft de actuele situatie van 23 maart 2010 en is nog onder voorbehoud van definitieve invulling.



Impressie inpassing Tramplus



NB.: Deze informatie ten behoeve van de marktconsultatie beschrijft de actuele situatie van 23 maart 2010 en is nog onder voorbehoud van definitieve invulling.



Impressie Kethelplein



NB.: Deze informatie ten behoeve van de marktconsultatie beschrijft de actuele situatie van 23 maart 2010 en is nog onder voorbehoud van definitieve invulling.



Natuur, mitigatie en compensatie

Natuuropgave	Mitigatie en compensatiemaatregelen
Flora- en faunawet	aantal dier- en plantsoorten worden verplaatst of er worden nieuwe verblijfplaatsen gemaakt langs het tracé.
Ecologische Hoofdstructuur	<ul style="list-style-type: none">• ten noorden van de Zuidkade ecoduiker.• aqua-/ecoduct van 100 meter breed ter plaatse van de Zweth.• verdiepte ligging
Weidevogelgebied	15 hectare hoogwaardig weidevogelgebied in het Oudeland van Strijen, tenzij ...
Bos/beplanting bij Schiedam/Vlaardingen	<ul style="list-style-type: none">• aanplant bomen in buurt van Schiedam/Vlaardingen.• zoveel mogelijk herplanten nabij het tracé/huidige plaats.• zo mogelijk behoud van bosstrook bij Schiedam.



Stiltegebied Midden-Delfland

- Geluidgarantie van 40 dB(A) op 250–500 meter wordt gehaald.
- Extra inpassing golfbaan en kruising Zuidkade is nodig.



NB.: Deze informatie ten behoeve van de marktconsultatie beschrijft de actuele situatie van 23 maart 2010 en is nog onder voorbehoud van definitieve invulling.



Proces en procedures

Publicatie OTB	Maart 2010
Inspraak op het OTB	April/mei 2010
Inspraakavonden OTB	April 2010
Adviezen BBO's	April/mei 2010
Verwerken inspraak en adviezen	Mei/september 2010
Vaststellen Tracébesluit	4e kwartaal 2010