

# Planstudie Versterken Omringkade Marken

## Legenda



! Dijkpalen

## Plangebied


 te versterken dijkdeel

## Uitslagen Toetsing 2005


### Steenbekleding

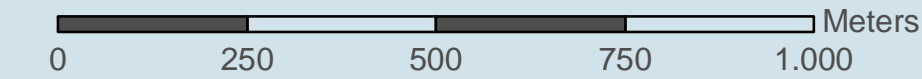
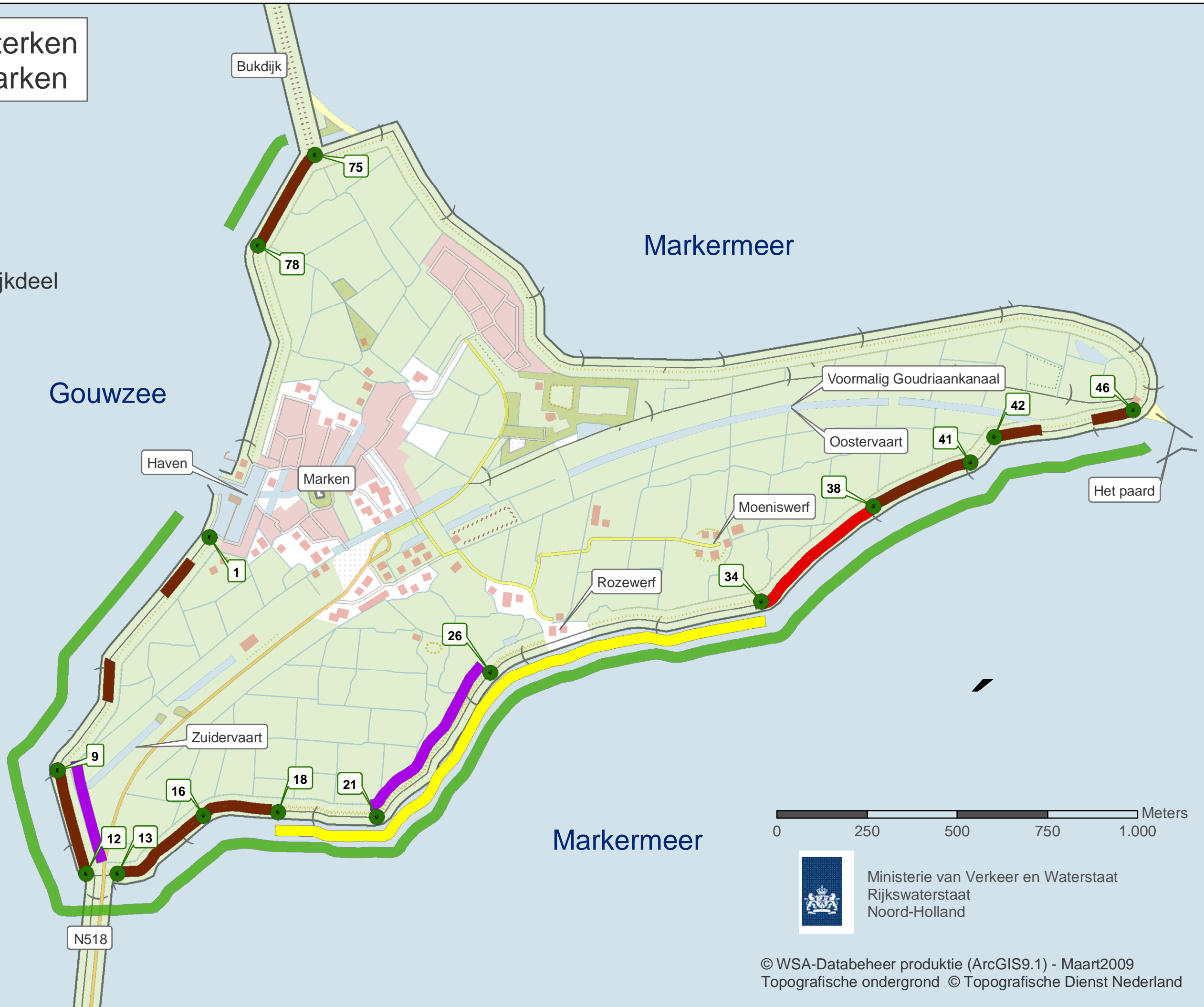
 deformatie  
 onvoldoende

### Kruinhoogte

 onvoldoende

### Stabiliteit

 onvoldoende



Ministerie van Verkeer en Waterstaat  
 Rijkswaterstaat  
 Noord-Holland

© WSA-Databeheer productie (ArcGIS9.1) - Maart2009  
 Topografische ondergrond © Topografische Dienst Nederland