

Zandmaas/Maasroute POL Zandmaas



Werken aan
de Maas van morgen

Provinciaal Omgevingsplan Limburg Aanvulling Zandmaas – Kaartenatlas



De Kaartenatlas is onderdeel van het Provinciaal Omgevingsplan Limburg Aanvulling Zandmaas en is opgesteld door projectorganisatie De Maaswerken. De Maaswerken is een samenwerkingsverband van het ministerie van Verkeer en Waterstaat, de Provincie Limburg en het ministerie van Landbouw, Natuurbeheer en Visserij. De Maaswerken verzorgt de planvorming en uitvoering van de deelprojecten Zandmaas/Maasroute en Grensmaas. Deze Kaartenatlas is door Provinciale Staten van de Provincie Limburg vastgesteld op 1 februari 2002.

Inhoudsopgave

Ten geleide	4
Plankaarten 1:50.000	
1. Plankaart, deel 1	7
2. Plankaart, deel 2	8
3. Plankaart, deel 3	9
4. Plankaart, deel 4	11
5. Plankaart, deel 5	13
Detailkaarten Concrete beleidsbeslissingen POL Zandmaas 1:10.000	
6. Ruimtebeslag Retentiegebied Lateraalkanaal west zuid	17
7. Ruimtebeslag Retentiegebied Lateraalkanaal west noord	19
8. Ruimtebeslag Natuurlijke oevers Baarlo	21
9. Ruimtebeslag Natuurlijke oevers Lomm	23
Detailkaarten Concrete beleidsbeslissingen Kadeplan 1:10.000	
10. Ruimtebeslag Kaden Roermond (Merum/Ool/Herten)	27
11. Ruimtebeslag Kaden Roermond (Herten/Roermond)	29
12. Ruimtebeslag Kaden Venlo (Tegelen)	31
13. Ruimtebeslag Kaden Venlo (Venlo/Blerick)	33
14. Ruimtebeslag Kaden Gennep-Middelaar (Gennep/Heijen)	35
15. Ruimtebeslag Kaden Gennep-Middelaar (Gennep/Ottersum/Aaldonk)	37
16. Ruimtebeslag Kaden Gennep-Middelaar (Ottersum/Aaldonk/Ven-Zelderheide)	39
17. Ruimtebeslag Kaden Gennep-Middelaar (Middelaar/Milsbeek)	41
18. Ruimtebeslag Kaden Gennep-Middelaar (Middelaar)	43
Detailkaarten POL Zandmaas 1:10.000	
19. Ruimtebeslag Nevengeul Belfeld west	47
20. Ruimtebeslag Natuurlijke oevers Heukelom zuid	49
21. Ruimtebeslag Natuurlijke oevers Heukelom noord	51
22. Ruimtebeslag Natuurontwikkeling Heukelomse beek zuid	53
23. Ruimtebeslag Natuurontwikkeling Heukelomse beek noord	55
24. Ruimtebeslag Nevengeul Sambeek oost	57
Themakaarten	
25. Hoogwaterbescherming zuid	61
26. Hoogwaterbescherming noord	63
27. Natuur	65
28. Delfstoffen	67

Ten geleide

De kaartenatlas geeft het beleid van het POL Zandmaas op kaart weer. Voor een beschrijving van de maatregelen wordt verwezen naar het POL Zandmaas en het Kadeplan. Deze atlas is verdeeld in vijf delen. Het eerste deel omvat de Plankaarten (1:50.000) in de daarop volgende delen wordt op een aantal maatregelen uit het POL Zandmaas en het Kadeplan meer in detail ingezoomd (1:10.000). Ter afsluiting wordt van een drietal belangrijke thema's een overzichtskaart weergegeven.

Plankaarten

De begrenzing van het plangebied wordt gevormd door de begrenzing van het winterbed van de Maas, vastgelegd in het Koninklijk Besluit (STB. 1998, nr. 164, 6 maart 1998, inwerking getreden 10 april 1998), voor zover gelegen binnen de provincie Limburg. Aan de zuidkant grenst het plangebied aan dat van de Grensmaas, deze zuidelijke plangrens doorsnijdt de Maas vlak ten zuiden van Aesterberg. Langs enkele zijbeken loopt het plangebied voor de kaden door buiten het winterbed. Het plangebied is opgedeeld over vijf kaartbladen op een schaal van 1:50.000. Deze kaarten vormen de ruimtelijke weergave van het beleid in het POL Zandmaas.

Concrete beleidsbeslissingen POL Zandmaas en Kadeplan

Voor een aantal maatregelen van het project Zandmaas/Maasroute zijn Concrete beleidsbeslissingen genomen. Deze maatregelen zijn zorgvuldig afgewogen en het ruimtebeslag is op kaarten met een schaal van 1:10.000 weergegeven. Dit zijn de maatregelen die na vaststelling van het POL Zandmaas nog openstaan voor beroep bij de Raad van State. Het gaat hierbij om de volgende maatregelen:

- natuurlijke oevers;
- retentiegebied Lateraalkanaal west; en
- kaden.

De maatregelen zijn begrensd op een kadastrale ondergrond en in deze kaartenatlas weergegeven op een topografische ondergrond.

Detailkaarten POL Zandmaas

Op de detailkaarten POL Zandmaas is het ruimtebeslag weergegeven van maatregelen die wel tot een aanzienlijk detailniveau zijn uitgewerkt maar waarover geen Concrete beleidsbeslissing wordt genomen. Het gaat hier om de nevengeulen Belfeld west, Sambeek oost, het natuurontwikkelingsgebied Heukelomse beek en een deel van de natuurlijke oevers (km 138-145). Deze maatregelen zijn zorgvuldig afgewogen en begrensd. Voor de nevengeulen geldt dat de grondaankoop van deze begrensde gebieden zal worden gestart, maar voor de realisatie van de nevengeulen zelf is momenteel nog geen geld beschikbaar. Hiervoor bestaat echter een inspanningsverplichting van kabinet en provincie Limburg.


Het gebied rond de Heukelomse beek en de natuurlijke oever ter hoogte van Heukelom zijn zorgvuldig begrensd, de realisatie zal hier plaats vinden van het spoor van het bestemmingsplan of een beperkte vorm van landinrichting.

Themakaarten

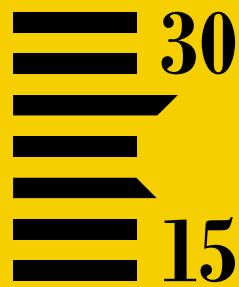
De drie doelstellingen van het project Zandmaas/Maasroute zijn: hoogwaterbescherming, natuurontwikkeling en vaarwegverbetering. Voor hoogwaterbescherming en natuurontwikkeling zijn themakaarten opgenomen die een totaalbeeld schetsen van de hoogwaterbescherming en de natuur in de provincie Limburg. De vaarwegverbetering is ondergebracht in het Tracébesluit. Naast de themakaarten hoogwaterbescherming en natuur is een themakaart delfstoffen toegevoegd waarop is aangegeven met behulp van welke locaties de provinciale delfstoffentaakstelling wordt ingevuld.

Plankaarten

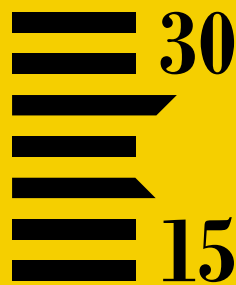
1:50.000




Detailkaarten
Concrete beleidsbeslissingen
POL Zandmaas
1:10.000



Detailkaarten
Concrete beleidsbeslissingen
Kadeplan
1:10.000



Detailkaarten
POL Zandmaas
1:10.000



Themakaarten

≡ 30
≡
≡
≡
≡ 15